

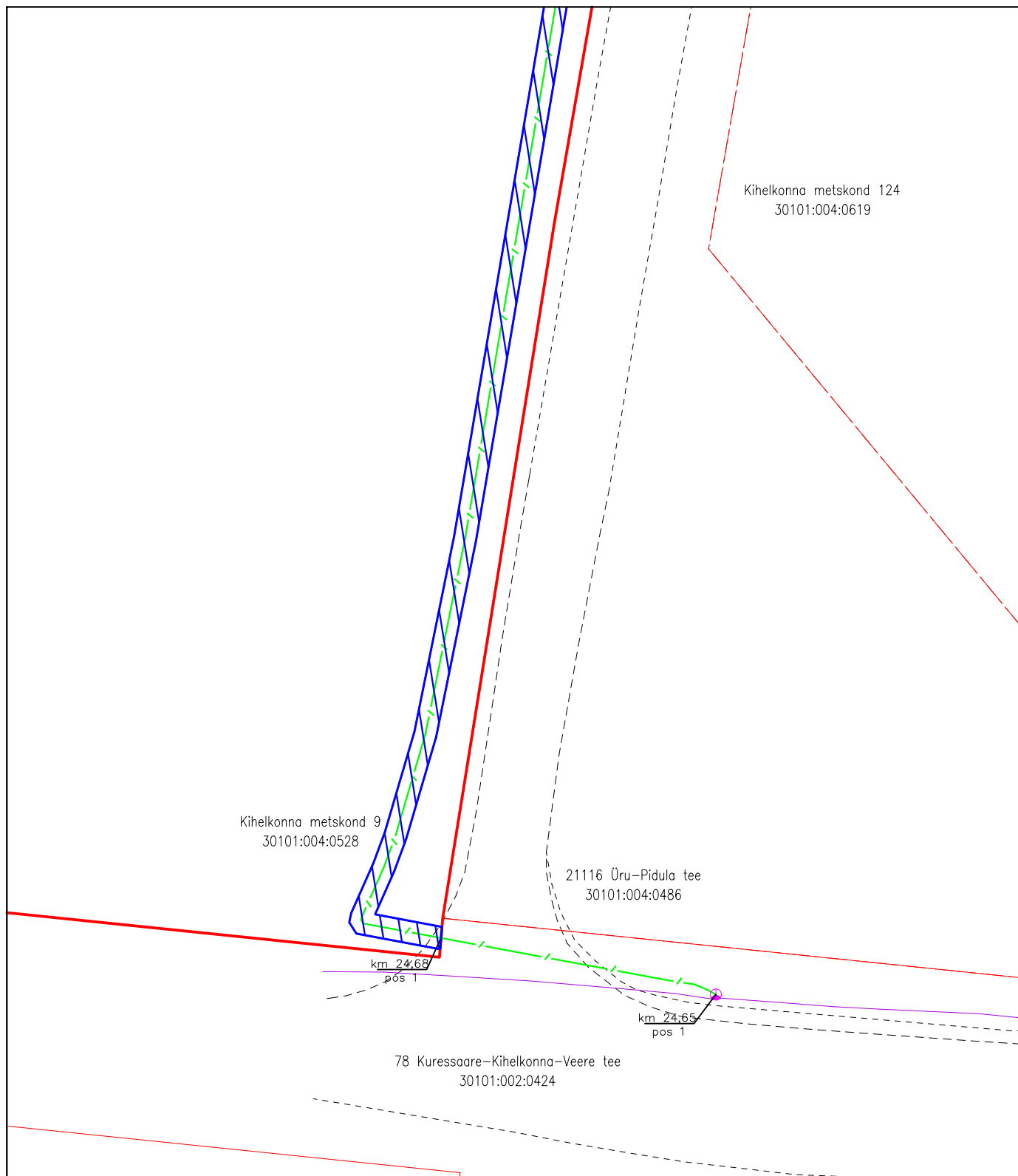
Isikliku kasutusõigusega seadmise ala plaan (lehti 1/15)

Saare maakond, Saaremaa vald, Varkja küla

Kihelkonna metskond 9

katastritunnus 30101:004:0528





Registriosa nr. 12507250



Mõõtkava: M 1:500

Koostaja: Kristjan Toro

Projekti nr: 2303431

-  Lepingu objektiks oleva katastriüksuse piir
  -  Katastriüksuste piirid
  -  Projekteeritav sidemaatrass (Riigi Infosüsteemi Amet)
  -  Isikliku kasutusõiguse ala (2856 m<sup>2</sup>)
- PARI ID: 40392



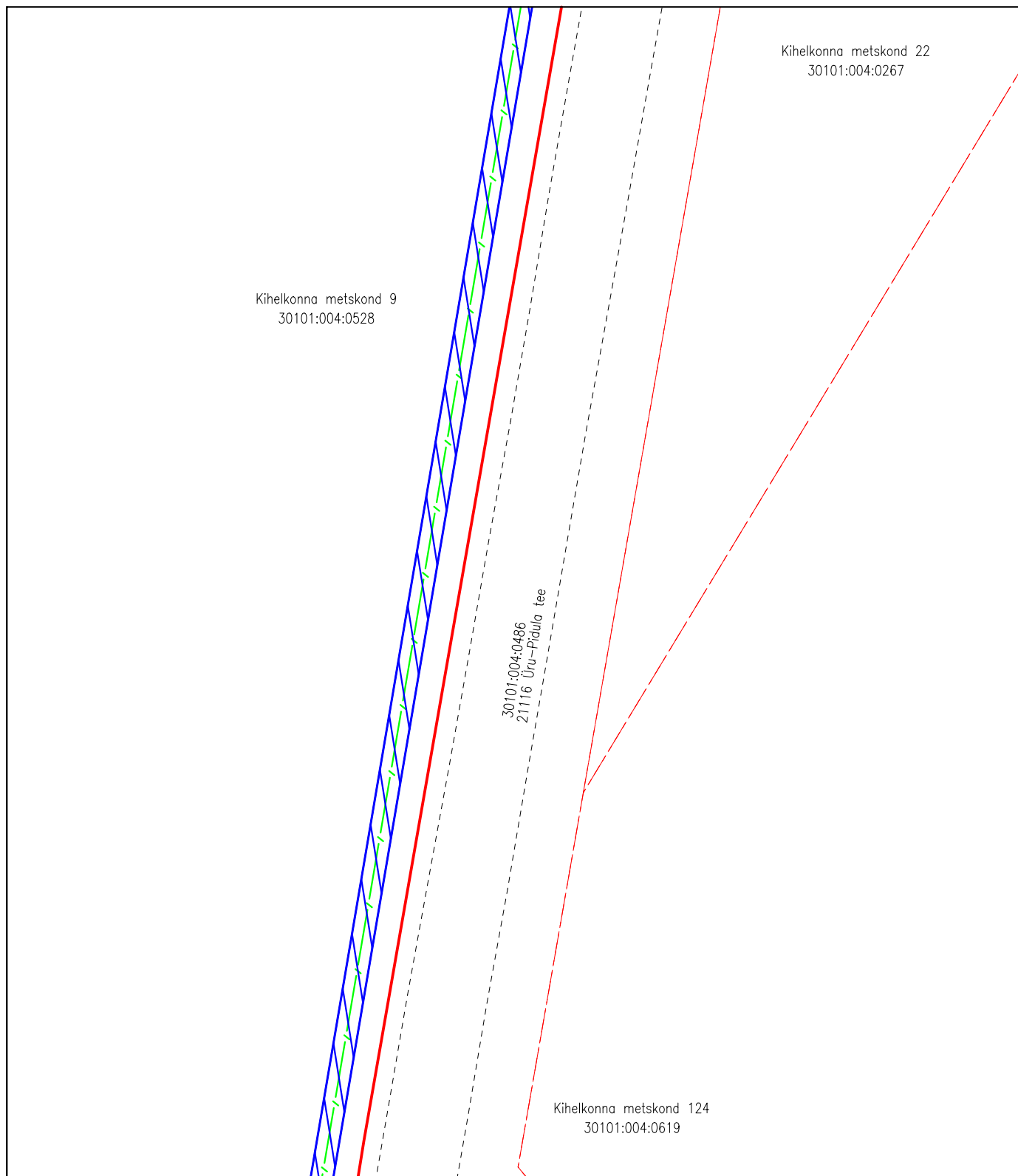
Isikliku kasutusõigusega seadmise ala plaan (lehti 2/15)

Saare maakond, Saaremaa vald, Varkja küla




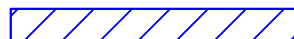
Kihelkonna metskond 9

katastritunnus 30101:004:0528

Registriosa nr. 12507250



Mõõtkava: M 1:500  
Koostaja: Kristjan Toro  
Projekti nr: 2303431

-  Lepingu objektiks oleva katastriüksuse piir
  -  Katastriüksuste piirid
  -  Projekteeritav sidemaatrass (Riigi Infosüsteemi Amet)
  -  Isikliku kasutusõiguse ala (2856 m<sup>2</sup>)
- PARI ID: 40392



Isikliku kasutusõigusega seadmise ala plaan (lehti 3/15)

Saare maakond, Saaremaa vald, Varkja küla

Kihelkonna metskond 9

katastritunnus 30101:004:0528

Registriosa nr. 12507250

Kihelkonna metskond 9  
30101:004:0528

Kihelkonna metskond 22  
30101:004:0267

30101:004:0486  
21116 Üru-Pidula tee

Mõõtkava: M 1:500  
Koostaja: Kristjan Toro  
Projekti nr: 2303431

— Lepingu objektiks oleva katastriüksuse piir  
- - - Katastriüksuste piirid  
- / - - - Projekteeritav sidemaatrass (Riigi Infosüsteemi Amet)  
▨ Isikliku kasutusõiguse ala (2856 m<sup>2</sup>)  
PARI ID: 40392




Isikliku kasutusõigusega seadmise ala plaan (lehti 4/15)

Saare maakond, Saaremaa vald, Varkja küla

Kihelkonna metskond 9

katastritunnus 30101:004:0528

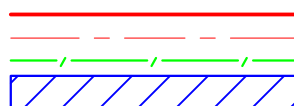
Registriosa nr. 12507250



Mõõtkava: M 1:500

Koostaja: Kristjan Toro

Projekti nr: 2303431



Lepingu objektiks oleva katastriüksuse piir

Katastriüksuste piirid

Projekteeritav sidemaatrass (Riigi Infosüsteemi Amet)

Isikliku kasutusõiguse ala (2856 m<sup>2</sup>)

PARI ID: 40392



Isikliku kasutusõigusega seadmise ala plaan (lehti 5/15)

Saare maakond, Saaremaa vald, Varkja küla

Kihelkonna metskond 9

katastritunnus 30101:004:0528

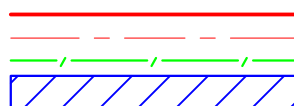
Registriosa nr. 12507250

Kihelkonna metskond 9  
30101:004:0528

30101:004:0486  
21116 Üru-Pidula tee

Kihelkonna metskond 22  
30101:004:0267

Mõõtkava: M 1:500  
Koostaja: Kristjan Toro  
Projekti nr: 2303431



Lepingu objektiks oleva katastriüksuse piir  
Katastriüksuste piirid  
Projekteeritav sidemaatrass (Riigi Infosüsteemi Amet)  
Isikliku kasutusõiguse ala (2856 m<sup>2</sup>)  
PARI ID: 40392




Isikliku kasutusõigusega seadmise ala plaan (lehti 6/15)

Saare maakond, Saaremaa vald, Varkja küla

Kihelkonna metskond 9

katastritunnus 30101:004:0528




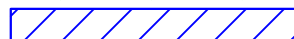
Registriosa nr. 12507250



Möötkava: M 1:500

Koostaja: Kristjan Toro

Projekti nr: 2303431

-  Lepingu objektiks oleva katastriüksuse piir
  -  Katastriüksuste piirid
  -  Projekteeritav sidemaatrass (Riigi Infosüsteemi Amet)
  -  Isikliku kasutusõiguse ala (2856 m<sup>2</sup>)
- PARI ID: 40392



Isikliku kasutusõigusega seadmise ala plaan (lehti 7/15)

Saare maakond, Saaremaa vald, Varkja küla

Kihelkonna metskond 9

katastritunnus 30101:004:0528

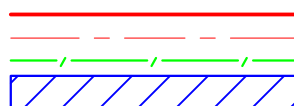
Registriosa nr. 12507250

Kihelkonna metskond 9  
30101:004:0528

30101:004:0486  
21116 Üru-Pidula tee

Kihelkonna metskond 22  
30101:004:0267

Mõõtkava: M 1:500  
Koostaja: Kristjan Toro  
Projekti nr: 2303431



Lepingu objektiks oleva katastriüksuse piir  
Katastriüksuste piirid  
Projekteeritav sidemaatrass (Riigi Infosüsteemi Amet)  
Isikliku kasutusõiguse ala (2856 m<sup>2</sup>)  
PARI ID: 40392



Isikliku kasutusõigusega seadmise ala plaan (lehti 8/15)

Saare maakond, Saaremaa vald, Varkja küla

Kihelkonna metskond 9

katastritunnus 30101:004:0528


Registriosa nr. 12507250

Kihelkonna metskond 9  
30101:004:0528

30101:004:0486  
21116 Üru-Pidula tee

Kihelkonna metskond 22  
30101:004:0267

Mõõtkava: M 1:500  
Koostaja: Kristjan Toro  
Projekti nr: 2303431

— Lepingu objektiks oleva katastriüksuse piir  
- - - Katastriüksuste piirid  
- / - - - Projekteeritav sidemaatrass (Riigi Infosüsteemi Amet)  
 Isikliku kasutusõiguse ala (2856 m<sup>2</sup>)  
PARI ID: 40392



Isikliku kasutusõigusega seadmise ala plaan (lehti 9/15)

Saare maakond, Saaremaa vald, Varkja küla

Kihelkonna metskond 9

katastritunnus 30101:004:0528


Registriosa nr. 12507250

Kihelkonna metskond 9  
30101:004:0528

30101:004:0486  
21116 Uru-Pidula tee

Kihelkonna metskond 22  
30101:004:0267

Mõõtkava: M 1:500  
Koostaja: Kristjan Toro  
Projekti nr: 2303431

— Lepingu objektiks oleva katastriüksuse piir  
- - - Katastriüksuste piirid  
- / - / - Projekteeritav sidemaatrass (Riigi Infosüsteemi Amet)  
 Isikliku kasutusõiguse ala (2856 m<sup>2</sup>)  
PARI ID: 40392



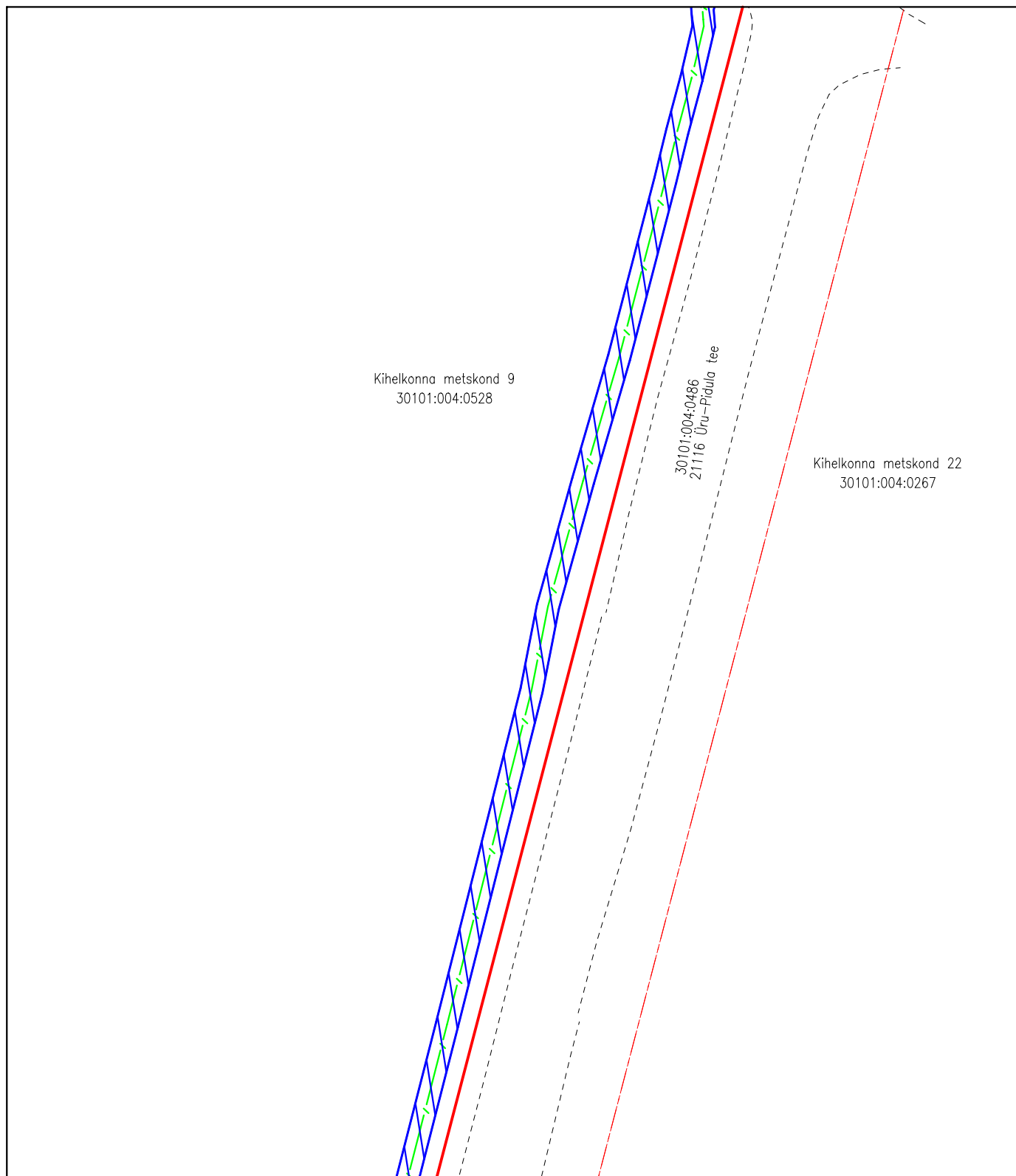
Isikliku kasutusõigusega seadmise ala plaan (lehti 10/15)

Saare maakond, Saaremaa vald, Varkja küla

Kihelkonna metskond 9

katastritunnus 30101:004:0528

Registriosa nr. 12507250



Mõõtkava: M 1:500  
Koostaja: Kristjan Toro  
Projekti nr: 2303431

— Lepingu objektiks oleva katastriüksuse piir  
- - - Katastriüksuste piirid  
- / - / - Projekteeritav sidemaatrass (Riigi Infosüsteemi Amet)  
▨ Isikliku kasutusõiguse ala (2856 m²)  
PARI ID: 40392



Isikliku kasutusõigusega seadmise ala plaan (lehti 11/15)

Saare maakond, Saaremaa vald, Varkja küla

Kihelkonna metskond 9

katastritunnus 30101:004:0528

Registriosa nr. 12507250

Kihelkonna metskond 9  
30101:004:0528

30101:004:0486  
21116 Üru-Pidula tee

Kihelkonna metskond 22  
30101:004:0267

Mõõtkava: M 1:500  
Koostaja: Kristjan Toro  
Projekti nr: 2303431

— Lepingu objektiks oleva katastriüksuse piir  
- - - Katastriüksuste piirid  
- / - - - Projekteeritav sidemaatrass (Riigi Infosüsteemi Amet)  
▨ Isikliku kasutusõiguse ala (2856 m<sup>2</sup>)  
PARI ID: 40392



Isikliku kasutusõigusega seadmise ala plaan (lehti 12/15)

Saare maakond, Saaremaa vald, Varkja küla

Kihelkonna metskond 9

katastritunnus 30101:004:0528

Registriosa nr. 12507250

Kihelkonna metskond 9  
30101:004:0528

30101:004:0486  
21116 Üru-Pidula tee

Kihelkonna metskond 22  
30101:004:0267

Mõõtkava: M 1:500  
Koostaja: Kristjan Toro  
Projekti nr: 2303431

— Lepingu objektiks oleva katastriüksuse piir  
- - - Katastriüksuste piirid  
- / - / - Projekteeritav sidemaatrass (Riigi Infosüsteemi Amet)  
▨ Isikliku kasutusõiguse ala (2856 m<sup>2</sup>)  
PARI ID: 40392



Isikliku kasutusõigusega seadmise ala plaan (lehti 13/15)

Saare maakond, Saaremaa vald, Varkja küla

Kihelkonna metskond 9

katastritunnus 30101:004:0528

Registriosa nr. 12507250

Kihelkonna metskond 9  
30101:004:0528

30101:004:0486  
21116 Üru-Pidula tee

Kihelkonna metskond 22  
30101:004:0267

Mõõtkava: M 1:500  
Koostaja: Kristjan Toro  
Projekti nr: 2303431

— Lepingu objektiks oleva katastriüksuse piir  
- - - Katastriüksuste piirid  
- / - - - Projekteeritav sidemaatrass (Riigi Infosüsteemi Amet)  
▨ Isikliku kasutusõiguse ala (2856 m<sup>2</sup>)  
PARI ID: 40392



Isikliku kasutusõigusega seadmise ala plaan (lehti 14/15)

Saare maakond, Saaremaa vald, Varkja küla

Kihelkonna metskond 9

katastritunnus 30101:004:0528

Registriosa nr. 12507250

Kihelkonna metskond 9  
30101:004:0528

30101:004:0486  
21116 Üru-Pidula tee


Kihelkonna metskond 22  
30101:004:0267

Mõõtkava: M 1:500  
Koostaja: Kristjan Toro  
Projekti nr: 2303431

— Lepingu objektiks oleva katastriüksuse piir  
- - - Katastriüksuste piirid  
- / - - - Projekteeritav sidemaatrass (Riigi Infosüsteemi Amet)  
▨ Isikliku kasutusõiguse ala (2856 m<sup>2</sup>)  
PARI ID: 40392



Registriosa nr. 12507250



Mõõtkava: M 1:500  
Koostaja: Kristjan Toro  
Projekti nr: 2303431

Lepingu objektiks oleva katastriüksuse piir  
 Katastriüksuste piirid  
 Projekteeritav sidemaatrass (Riigi Infosüsteemi Amet)  
 Isikliku kasutusõiguse ala (2856 m<sup>2</sup>)  
 PARI ID: 40392